











Une petite boucle en partant de Vaour, principalement en forêt. L'itinéraire longe un élevage de porc noirs gascons.

 Durée :	1h40	 Difficulté :	Facile
 Distance :	5.07km	 Retour point de départ :	Oui
 Dénivelé positif :	87m	 Moyen de locomotion :	A pied
 Dénivelé négatif :	87m	 Commune :	Vaour (81140)
 Point haut :	495m		
 Point bas :	420m		

Description

(D) Le départ se fait par la petite route qui monte un peu en face de la mairie. On longe alors le champ où se déroule l'été de Vaour (théâtre de rue). On peut voir les constructions écologiques en bois qui montrent l'économie alternative de Vaour.

(1) Prendre la route goudronnée qui monte sur la gauche. Passer devant le terrain de foot, puis la Cité du Lac qui a accueilli les Harkis au lendemain de la guerre d'Algérie (hameau de forestage).

(2) Prendre le chemin forestier qui part sur la gauche et qui revient sur la route précédente.

(3) A l'arrivée sur la route tourner à gauche, puis prendre le chemin forestier qui part à gauche.

(4) Laisser le chemin de randonnée indiquant Vaour à gauche, et continuer tout droit.

(5) Prendre à gauche en longeant la ferme "La Peyre". Le chemin longe ensuite l'élevage de porcs noirs gascons "La Familia". De ce point on peut se rendre au dolmen de Vaour (- 3000) - 1 km A/R.






(6) Suivre le chemin légèrement à gauche.

(7) Tourner sur la route à gauche, et de suite après sur le chemin à droite. On revient au départ par le point (1).

Points de passages

D/A Départ

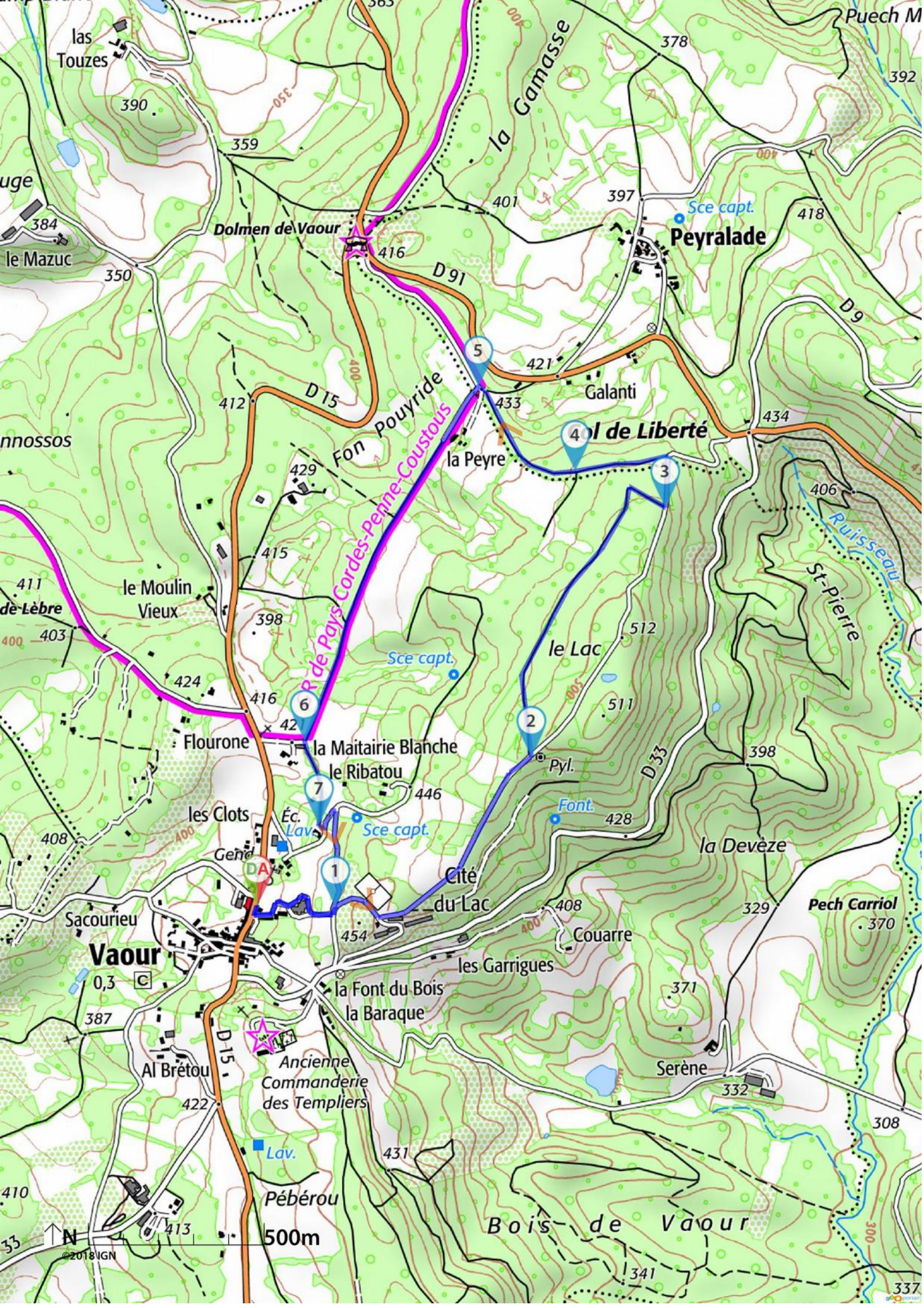
N 44.072744° / E 1.802229° - alt. 420m - km 0

-  **1**
N 44.07271° / E 1.805018° - alt. 442m - km 0.36
-  **2**
N 44.076544° / E 1.811992° - alt. 495m - km 1.17
-  **3**
N 44.082926° / E 1.816756° - alt. 482m - km 2.15
-  **4**
N 44.083851° / E 1.813559° - alt. 465m - km 2.56
-  **5**
N 44.086016° / E 1.810104° - alt. 430m - km 2.97
-  **6**
N 44.076953° / E 1.803924° - alt. 420m - km 4.1
-  **7**
N 44.07481° / E 1.804428° - alt. 430m - km 4.35

D/A Arrivée

N 44.072752° / E 1.802218° - alt. 420m - km 5.07





Puech M

las Touzes

378

392

390

359

la Gamasse

Dolmen de Vaour

Sce capt.

Peyralade

le Mazuc

350

416

D 91

397

418

D 9

412

D 15

5

Galanti

4

l de Liberté

434

nnossos

Fon Pouyride

la Peyre

406

Ruisseau St-pierre

411

de-Lèbre

le Moulin Vieux

429

415

Sce capt.

le Lac

512

511

398

Flourone

42

la Maitairie Blanche

le Ribatou

446

Pyl.

Font.

428

la Devèze

Pech Carriol .370

408

les Clots

Éc. Lav.

1

Sce capt.

Cité du Lac

408

Couarre

329

Sacourieu

Vaour

0,3

454

les Garrigues

371

la Font du Bois

la Baraque

Serène

332

Al Brétou

422

Ancienne Commanderie des Templiers

Lav.

Pébérou

431

Bois de Vaour

308

300

©2018 IGN

337