

Une randonnée proposée par cpeyron

Le dolmen du Pech, connu dans le pays comme étant le tombeau de géants, présente la particularité de deux dolmens construits l'un dans l'autre. Un petit dolmen fut, après quelques centaines d'années d'utilisation, agrandi par un autre dolmen dont la construction engloba le premier.

Après le dolmen, les petits chemins nous amènent sur la causse au travers de bois de chênes et de pelouses sèches.

 Durée :	1h40	 Difficulté :	Facile
 Distance :	5.44km	 Retour point de départ :	Oui
 Dénivelé positif :	33m	 Activité :	A pied
 Dénivelé négatif :	33m	 Commune :	Cazals (82140)
 Point haut :	315m	 Point bas :	272m



Description

Accès en voiture : Depuis Cazals monter sur le plateau, puis au carrefour suivre la direction Saint Cirq. Garer la voiture au départ d'un chemin à droite après la ferme "Aux Trels".

Départ : suivre la départementale vers Saint Cirq, puis le chemin qui part vers la gauche.

1) On tombe sur un chemin qu'on suivra vers la droite jusqu'à revenir sur la départementale. Prendre à gauche jusqu'au dolmen du Pech.

2) On peut faire le tour du dolmen entouré d'une clôture. Revenir en arrière et prendre la première route à gauche qu'on suivra jusqu'au hameau de Tourondol.









3) Passer le hameau et tourner sur le chemin qui revient vers la gauche. Prendre le premier chemin qui part à droite. Ce chemin a été labouré avec le champ qu'il borde. Suivre le fond de ce champ et reprendre le chemin qui se poursuit.

4) Au carrefour avec un autre chemin prendre celui-ci vers la droite au travers du bois de chêne jusqu'à une petite route qu'on suivra en tournant à droite.

5) En arrivant près de la ferme "Castan" suivre le chemin qui la longe sur la gauche jusqu'à une croisée de chemins.

6) Prendre le chemin qui part en face, légèrement sur la gauche. On suivra ce chemin jusqu'à la voiture en prenant à droite le dernier chemin rencontré.

Points de passages

 D/A Départ	alt. 299m - km 0
 1 Intersection chemins	alt. 307m - km 0.57
 2 Dolmen du Pech	alt. 310m - km 1.42
 3 Tourondol	alt. 289m - km 2.46
 4 Carrefour chemins	alt. 272m - km 3.12
 5 Chemin à gauche	alt. 289m - km 4.01
 6 Croisée des chemins	alt. 299m - km 4.67
 D/A Arrivée	alt. 299m - km 5.44

