

Une randonnée proposée par cpeyron

Jolie balade en forme de 8 qui monte sur les coteaux au dessus de Venerque, redescend près de l'Ariège, et remonte sur les coteaux pour finir dans le village. Au printemps on rencontre de très nombreuses orchidées sauvages, et des guépriers ont élu domicile dans les falaises de terre juste au dessus du village. Une table d'orientation permet d'admirer un très beau panorama et de se repérer face à la vallée et aux Pyrénées.

 Durée :	2h05	 Difficulté :	Facile
 Distance :	5.94km	 Retour point de départ :	Oui
 Dénivelé positif :	137m	 Activité :	A pied
 Dénivelé négatif :	133m	 Commune :	Venerque (31810)
 Point haut :	232m	 Point bas :	157m



Description

Accès en voiture : Se garer sur le parking jouxtant l'aire de camping cars et la base de canoë "Venerque eaux vives".

Départ : Contourner la base de canoë par la droite et emprunter la petite passerelle qui passe sur la Hyse. Passer à droite des cours de tennis pour remonter par la petite route qui monte à droite. Prendre la rue rencontrée à droite sur quelques mètres.

1) Juste avant un petit pont il faut s'engager sur un petit sentier qui monte assez abruptement à gauche à travers le bois. Ce sentier mène en haut des coteaux. On peut y voir des guépriers qui volent et se posent sur les branches.

2) Au dessus de Venerque une table d'orientation permet de repérer les sommets des Pyrénées qu'on voit très bien par beau temps. Les champs qu'on traverse derrière la table d'orientation sont parsemés d'innombrables orchidées butinées entre autres par des papillons. Le sentier chemine au dessus de la vallée, puis redescend sur une petite route.




3) Emprunter cette route sur la gauche jusqu'à un carrefour (point 5) où on suivra la route qui part à droite. Au bout de cette route, au niveau de la maison située à droite, prendre le chemin de gauche qui rejoint l'Ariège.

4) En suivant l'Ariège sur quelques mètres on peut descendre au bord de la rivière sur une petite plage. Revenir en arrière et prendre le chemin qui longe l'Ariège à travers le bois. Ce chemin nous ramène au niveau du carrefour précédent.

5) Reprendre la petite route prise à l'aller, et continuer tout droit, elle se transforme en un chemin qu'on suivra jusqu'à en rencontrer un autre en haut de la cote. Prendre à droite ce nouveau chemin.

6) Prendre le premier chemin qui descend sur la gauche. En le suivant on revient sur Venerque par une petite route en bas de la cote. Tourner à droite sur la prochaine route rencontrée, puis prendre la seconde rue à droite. On revient au point de départ en prenant de nouveau la prochaine rue à droite, puis en descendant près des cours de tennis.

Points de passages

-  **D/A Départ** alt. 162m - km 0
-  **1 Début chemin** alt. 165m - km 0.31
-  **2 Table d'orientation** alt. 215m - km 0.56
-  **3 Petite route** alt. 185m - km 1.35
-  **4 Petite plage** alt. 157m - km 2.76
-  **5 Intersection routes** alt. 167m - km 3.75
-  **6 Chemin à gauche** alt. 226m - km 4.7
-  **D/A Arrivée** alt. 162m - km 5.93

